

## เส้นทางแนะนำ ระยะเวลา 7 วัน

ท่องเที่ยวแบบเจาะลึกเมืองหลวงเก่าในภูมิภาคคันไซ โอซาก้า เกียวโต นารา และโกเบ

### OSAKA - HYOGO - KYOTO - NARA

เจาะลึกเมืองหลวงเก่าที่ยังคงอนุรักษ์วิถีชีวิตแบบเดิมได้อย่างลงตัว



แนะนำ

วันที่ 1

วันที่ 2

วันที่ 3

วันที่ 4

วันที่ 5

วันที่ 6

วันที่ 7

### ท่องเที่ยวแบบเจาะลึกเมืองหลวงเก่าในภูมิภาคคันไซ โอซาก้า เกียวโต นารา และโกเบ

เส้นทางท่องเที่ยวเมืองหลวงเก่าที่ยังคงอนุรักษ์วิถีชีวิตแบบเดิมได้อย่างลงตัว วัฒนธรรมที่ผสมผสานเข้ากับเทคโนโลยีใหม่ๆ ในจังหวัดบนเส้นทางสายคันไซอย่างโอซาก้า, เฮียวโงะ, เกียวโต และนารา ในระยะเวลา 7 วัน โดยใช้บัตรส่วนลดโดยสารรถไฟ Osaka Amazing Pass / KANSAI THRU PASS

### ระยะเวลาการเดินทาง 7 วัน

วันที่ 1	สนามบินนานาชาติคันไซ (Kansai International Airport) - ปราสาทโอซาก้า (Osaka Castle) - พิพิธภัณฑ์ประวัติศาสตร์โอซาก้า (The Osaka Museum of History) - สวนพฤกษศาสตร์นงะอิ (Nagai Botanical Garden) - พิพิธภัณฑ์ประวัติศาสตร์ทางธรรมชาติโอซาก้า (Osaka Museum of Natural History) - หอคอยทสึเท็นคะคุ (Tsutenkaku Tower) และเท็นโนจิ (Tennoji) - อาคารชมวิวมะเดสกาย (Umeda Sky Building) - พักในเมืองโอซาก้า (Osaka)	→
วันที่ 2	โอซาก้า (Osaka) - พิพิธภัณฑ์สัตว์น้ำ ไคยูคัง (Osaka Aquarium Kaiyukan) - ชิงช้าเท็มโปซาน (Tempozan Giant Ferris Wheel) - ล่องเรือซานตาแมเรีย (Santa Maria) - หมู่บ้านอเมริกัน (Americamura) และชินไซบะชิ (Shinsaibashi) - โดทงโบริ (Dotonbori) - ล่องเรือชมวิวงิฟองโบริ (Tonbori River Cruise) - พักในเมืองโอซาก้า (Osaka)	→
วันที่ 3	โอซาก้า (Osaka) - อะริมาออนเซ็น (Arima Onsen) - พักในอะริมาออนเซ็น (Arima Onsen)	→
วันที่ 4	อะริมาออนเซ็น (Arima Onsen) - ภูเขารอกโกะ (Mount Rokko) - ระเบียงชมสวน (Rokko Garden Terrace) - พิพิธภัณฑ์กล่องดนตรี (Rokko International Music Box Museum) - คิตะโนะ (Kitano) และซันโนมิยะ (Sannomiya) - พักในเมืองโอซาก้า (Osaka)	→
วันที่ 5	โอซาก้า (Osaka) - เมืองอุจิ (Uji) - ศาลเจ้าฟุชิมิอินาริ (Fushimi Inari Shrine) - วัดคิโยมิซุ (Kiyomizu Dera) - ย่านซังโจ-ชิโจ (Sanjo-Shijo) - หอคอยเกียวโต (Kyoto Tower) - พักในเมืองโอซาก้า (Osaka)	→
วันที่ 6	โอซาก้า (Osaka) - วัดคิงคะคุจิ (Kinkakuji) - วัดเรียวอันจิ (Ryoanji) - แม่น้ำคาโมะ (Kamo River) - กิออน (Gion) - ศาลเจ้ายาซากะ (Yasaka Shrine) - วัดโคโดจิ (Kodaiji) - วัดเรียวเซ็นคันงะ (Ryozen Kannon) - พักในเมืองโอซาก้า (Osaka)	→
วันที่ 7	โอซาก้า (Osaka) - วัดโคฟุคุจิ (Kofukuji) - วัดโทไดจิ (Todai-ji) - สวนสาธารณะนารา (Nara Park) - ย่านนารามางิจิ (Naramachi) - ริงคุพรีเมียมเอาต์เล็ต® (Rinku Premium Outlets®) - สนามบินนานาชาติคันไซ (Kansai International Airport)	→

ดาวน์โหลด ↓

ข้อมูล ณ เดือนธันวาคม 2016

### ★ แผนที่แสดงเส้นทาง ★



# ท่องเที่ยวแบบเจาะลึกเมืองหลวงเก่าในภูมิภาคคันไซ โอซาก้า เกียวโต นารา และโกเบ

## วันที่ 1

สนามบินนานาชาติคันไซ (Kansai International Airport) - ปราสาทโอซาก้า (Osaka Castle) - พิพิธภัณฑ์ประวัติศาสตร์โอซาก้า (The Osaka Museum of History) - สวนพฤกษชาติเนงะอิ (Nagai Botanical Garden) - พิพิธภัณฑ์ประวัติศาสตร์ทางธรรมชาติโอซาก้า (Osaka Museum of Natural History) - หอคอยทสึเท็นคะคุ (Tsutenkaku Tower) - อาคารชมวิวอูเมดะสกาย (Umeda Sky Building) - พักในเมืองโอซาก้า (Osaka)



แนะนำ

วันที่ 1

วันที่ 2

วันที่ 3

วันที่ 4

วันที่ 5

วันที่ 6

วันที่ 7

## ท่องเที่ยวแบบเจาะลึกเมืองหลวงเก่าในภูมิภาคคันไซ โอซาก้า เกียวโต นารา และโกเบ : วันที่ 1 โอซาก้า (Osaka)

### การเดินทาง

เมืองโอซาก้า (Osaka), จังหวัดโอซาก้า (Osaka) \*ใช้ Osaka Amazing Pass 2 days\*

Kansai International Airport –  (JR Kansai Airport Rapid Service 70 นาที) → Osaka Sta.

ปราสาทโอซาก้า (Osaka Castle) และ พิพิธภัณฑ์ประวัติศาสตร์โอซาก้า (The Osaka Museum of History)

Osaka Sta. –  (เดิน 6 นาที) → Higashi Umeda sta. –  (Osaka City Subway 6 นาที) → Tanimachi Yonchome Sta.

สวนพฤกษชาติเนงะอิ (Nagai Botanical Garden) และ พิพิธภัณฑ์ประวัติศาสตร์ทางธรรมชาติโอซาก้า (Osaka Museum of Natural History)

Tanimachi Yonchome Sta. –  (Subway Chuo Line 6 นาที) → Tennoji Sta. –  (Subway Midosuji Line 6 นาที) → Nagai Sta.

หอคอยทสึเท็นคะคุ (Tsutenkaku Tower) และชินเซไก (Shinsekai)

Nagai Sta. –  (Subway Midosuji Line 9 นาที) → Dobutsuen-mae Sta.

อาคารชมวิวอูเมดะสกาย (Umeda Sky Building)

Dobutsuen-mae Sta. –  (Subway Midosuji Line 9 นาที) → Umeda Sta.

พักในเมืองโอซาก้า (Osaka)

Umeda Sta. –  (เดิน 5 นาที) → Osaka Sta.

### เมืองโอซาก้า (Osaka), จังหวัดโอซาก้า (Osaka)

AM

### ปราสาทโอซาก้า (Osaka Castle)



ปราสาทโอซาก้า (Osaka Castle) ถือว่าเป็นอีกหนึ่งสัญลักษณ์สำคัญของโอซาก้า ได้รับการบูรณะครั้งใหญ่ในปีค.ศ. 1997 มีความโดดเด่นที่ประตูทางเข้าขนาดใหญ่ และกำแพงหินที่สูงถึง 30 เมตร หอคอยปราสาทจะมียุ่ด้วยกันทั้งหมด 8 ชั้น ปัจจุบันได้มีการสร้างลิฟท์เพื่อให้สามารถขึ้นไปชมปราสาทและพิพิธภัณฑ์ด้านบน ส่วนด้านในมีส่วนนิชิโนมารุ (Nishinomaru Garden) ซึ่งอยู่ทางป้อมด้านตะวันตกและบริเวณสวนปราสาทโอซาก้า (Osaka Castle Park) ในช่วงฤดูใบไม้ผลิที่นี่จะเป็นแหล่งชมดอกบ๊วย และดอกซากุระ มีต้นซากุระกว่า 600 ต้น จึงเป็นสถานที่ยอดนิยม

 ที่อยู่

1-1 Osakajo, Chuo -ku, Osaka, Osaka

 วิธีการเดินทาง

จาก Tanimachi 4-chome Sta. เดินประมาณ 10 นาที

 เว็บไซต์




<http://www.osakacastle.net/english/>

### พิพิธภัณฑ์ประวัติศาสตร์โอซาก้า (The Osaka Museum of History)

สมัครรับ  
ข่าวสาร






พิพิธภัณฑ์ประวัติศาสตร์โอซาก้า (The Osaka Museum of History) ตั้งอยู่ในพื้นที่ที่ในอดีตเป็นที่ตั้งของพระราชวังนานิวะ (Naniwa Palace) ครึ่งที่โอซาก้ายังเป็นเมืองหลวง สร้างขึ้นเมื่อ ค.ศ. 2001 เป็นสถานที่สามารถชมซากของปราสาทและสมบัติโบราณ โดยชั้นใต้ดินจัดแสดงซากโบราณสถานพระราชวัง ภายในพิพิธภัณฑ์จัดแสดงหลักฐานและสมบัติที่ค้นพบในตัวปราสาทโอซาก้าทั้งหมด และยังมีการจำลองเมืองโอซาก้าในอดีตให้เยี่ยมชมด้วย

-  **ที่อยู่** 1-32 Otemae 4-Chome, Chuo-ku, Osaka
-  **วิธีการเดินทาง** จาก ปราสาทโอซาก้า เดินประมาณ 10 นาที
-  **เว็บไซต์** <http://www.mus-his.city.osaka.jp/eng/index.html>

**สวนพฤกษชาติเนงะอิ (Nagai Botanical Garden)**



สวนพฤกษชาติเนงะอิ (Nagai Botanical Garden) ตั้งอยู่ในสวนสาธารณะ Nagai ทางตอนใต้ของตัวเมืองโอซาก้า มีพันธุ์ไม้มากกว่า 1,000 ชนิด และดอกไม้ผลัดกันออกดอกในแต่ละฤดูกาล มีทั้งดอกไม้ต้น ดอกอาซาเลีย ดอกคามิเลีย ดอกไอริส ดอกไฮเดรนเยียบาน และดอกอื่นๆรวมทั้งสิ้นราว 61,000 ต้น ซึ่งสามารถชมชมได้ตลอดทั้งปี นอกจากนี้ยังมีนกบ้านานาชนิด และสามารถเรียนรู้เกี่ยวกับการวิจัยพันธุ์ไม้ต่างๆได้ด้วย




-  **ที่อยู่** 1-23 Nagai-koen, Higashi-Sumiyoshi-ku, Osaka
-  **วิธีการเดินทาง** จาก Nagai sta. เดินประมาณ 10 นาที
-  **เว็บไซต์** [https://osaka-info.jp/th/page/nagai-botanical-garden\(ภาษาไทย\)](https://osaka-info.jp/th/page/nagai-botanical-garden(ภาษาไทย))
-  **เว็บไซต์** <http://www.nagai-park.jp/n-syoku/index.html> (ภาษาญี่ปุ่น)

**เมืองโอซาก้า (Osaka), จังหวัดโอซาก้า (Osaka)** PM

**พิพิธภัณฑ์ประวัติศาสตร์ทางธรรมชาติโอซาก้า (Osaka Museum of Natural History)**



พิพิธภัณฑ์ประวัติศาสตร์ทางธรรมชาติโอซาก้า (Osaka Museum of Natural History) จัดแสดงโครงกระดูกของสัตว์ในสมัยโบราณ โดยเฉพาะไดโนเสาร์ และให้ความรู้เกี่ยวกับประวัติของพันธุ์พืช รวมถึงมนุษย์และสิ่งมีชีวิตทั้งหลายบนโลก ภายใต้คอนเซ็ปต์ ความสัมพันธ์ของมนุษย์และธรรมชาติ




-  **ที่อยู่** 1-23 Nagai-koen, Higashisumiyoshi-ku, Osaka-shi, Osaka
-  **วิธีการเดินทาง** จาก สวนพฤกษชาติเนงะอิ เดินประมาณ 10 นาที
-  **เว็บไซต์** <http://www.mus-nh.city.osaka.jp/language/en/>




## หอคอยทสุเท็นคะคุ (Tsutenkaku Tower) และชินเซไก (Shinsekai)






หอคอยทสุเท็นคะคุ (Tsutenkaku Tower) มีหลายจุดให้เดินเที่ยว มีทั้งหอคอยทสุเท็นคะคุ ที่สร้างขึ้นในปีค.ศ. 1912 เพื่อเป็นสัญลักษณ์ของเมืองใหม่ ชินเซไก (Shinsekai) มีความสูง 103 เมตร ตัวโครงสร้างมีหอไอเฟลของฝรั่งเศสเป็นต้นแบบ สามารถขึ้นไปชมวิวมืองได้ทีชั้น 5 ของหอคอยพร้อมชอปรกับ เทพแห่งโชคผู้ให้กำเนิดความฝัน และสามารถเดินเที่ยวกินที่ Shinsekai มีทั้งอาหารดั้งเดิมของเด่นของดั่งของเมืองโอซาก้า ทั้งร้านเหล้า โรงละคร ร้านอาหารเก่าแก่ ใกล้ๆกันเดินไปไม่ไกล ก็สามารถเข้าชมทั้ง Tennoji Zoo, Tennoji Park, Osaka City Museum of Fine Arts

-  **ที่อยู่** 1 Chome-18-6 Ebisuhashi, Naniwa-ku, Osaka
-  **วิธีการเดินทาง** จาก Dobutsuen-mae Sta. เดินประมาณ 10 นาที
-  **เว็บไซต์** <http://www.tsutenkaku.co.jp/Guide-pdf/mishiran-guide-thailand.pdf>

## อาคารชมวิวมะเดสกาย (Umeda Sky Building)



อาคารชมวิวมะเดสกาย (Umeda Sky Building) อาคารคู่แฝดสัญลักษณ์ของย่านอูเมดะ มีความสูง 40 ชั้น และมีสะพานเชื่อมกันระหว่างสองตึกได้ที่ด้านบน ด้านบนมี สวนลอยฟ้า Floating Garden ส่วนคาเฟ่ Platform คาเฟ่มีสวนปลูกดอกไม้สูงจากพื้นดิน 170 เมตร รูปทรงสี่เหลี่ยม มีรูตรงกลางแบบโดนัท เชื่อมระหว่าง 2 ตึกไว้ บริเวณนี้เป็นจุดชมวิว 360 องศา ซึ่งสามารถมองเห็น เมืองโอซาก้าโดยรอบและบางครั้งอาจเห็นไกลถึงเกาะอะวะจิ (Awajishima) ได้ด้วย

-  **ที่อยู่** 1-1-88 Oyodonaka, Kita-ku, Osaka-shi, Osaka
-  **วิธีการเดินทาง** จาก Umeda Sta. เดินประมาณ 10 นาที
-  **เว็บไซต์** <http://www.kuchu-teien.com/observatory/>

## พักในเมืองโอซาก้า (Osaka)

## ท่องเที่ยวแบบเจาะลึกเมืองหลวงเก่าในภูมิภาคคันไซ โอซาก้า เกียวโต นารา และโกเบ

### วันที่ 2

โอซาก้า (Osaka) - พิพิธภัณฑ์สัตว์น้ำ ไคยูคัง (Osaka Aquarium Kaiyukan) - ชิงช้ายักษ์โปซาน (Tempozan Giant Ferris Wheel) - ล่องเรือซานตามาเรีย (Santa Maria) - หมู่บ้านอเมริกัน (Americamura) - ชินไซบะชิ (Shinsaibashi) - โดทงโบริ (Dotonbori) - พักในเมืองโอซาก้า (Osaka)



แนะนำ

วันที่ 1

วันที่ 2

วันที่ 3

วันที่ 4

วันที่ 5

วันที่ 6

วันที่ 7

## การเดินทาง



\*ใช้ Osaka Amazing Pass แบบ 2 วัน\*

อ่าวโอซาก้า (Osaka Bay), จังหวัดโอซาก้า (Osaka)

Osaka Sta. - (เดิน 5 นาที) - Umeda Sta. - (Subway Midosuji Line 5 นาที) - Hommachi sta. - (Subway Chuo Line 10 นาที) - Osakako Sta.

หมู่บ้านอเมริกัน (Americamura) ชินไซบะชิ (Shinsaibashi) และย่านโดทงโบริ (Dotonbori), จังหวัดโอซาก้า (Osaka)

Osakako Sta. - (Subway Chuo Line 10 นาที) - Hommachi Sta. - (Subway Yotsubashi Line 2 นาที) - Yotsubashi Sta.


พักในเมืองโอซาก้า (Osaka)

Namba Sta. - (Subway Midosuji Line 9 นาที) - Umeda Sta. - (เดิน 5 นาที) - Osaka Sta.

## อ่าวโอซาก้า (Osaka Bay), จังหวัดโอซาก้า (Osaka)

AM

พิพิธภัณฑ์สัตว์น้ำโอซาก้า ไคยูคัง (Osaka Aquarium Kaiyukan)



พิพิธภัณฑ์สัตว์น้ำโอซาก้า ไคยูคัง (Osaka Aquarium Kaiyukan) หรือที่นิยมเรียกสั้นๆว่า "ไคยูคัง" (Kaiyukan) เป็นพิพิธภัณฑ์สัตว์น้ำขนาดใหญ่ระดับเอเชีย ตั้งอยู่ที่ย่านหมู่บ้านท่าเรือท่าโปซาน (Tempozan Harbor Village) มีทั้งหมด 8 ชั้น จัดแสดงชีวิตใต้ทะเลของสัตว์น้ำกว่า 30,000 ชนิด 620 สายพันธุ์ ที่อาศัยอยู่รอบวงแหวนแห่งไฟ (Ring of Fire) รอบมหาสมุทรแปซิฟิก โดยมีแท่งกึ่งใต้น้ำใหญ่อยู่ตรงกลาง มีปลาดังกล่าวอาศัยอยู่

ที่อยู่	1 Chome-1-10 Kaigandori, Minato-ku, Osaka
วิธีการเดินทาง	จาก Osakako Sta. เดิน 10 นาที
เว็บไซต์	<a href="http://www.kaiyukan.com/language/thai">http://www.kaiyukan.com/language/thai</a>

ชิงช้าสวรรค์ยักษ์โปซาน (Tempozan Giant Ferris Wheel)



ชิงช้าสวรรค์ยักษ์โปซาน (Tempozan Giant Ferris Wheel) โดยมีอีกชื่อที่เรียกว่า Daikanransha บริเวณริมน้ำอ่าวโอซาก้า มีชิงช้าสวรรค์ขนาดยักษ์ที่สูง 112.5 เมตร ครั้งหนึ่งเคยได้รับการบันทึกตำแหน่งชิงช้าสวรรค์ที่ใหญ่ที่สุดในโลก กระทั่งใช้เวลาประมาณ 15 นาทีต่อการหมุนหนึ่งรอบ สามารถชื่นชมเมืองโอซาก้าได้ในแบบพาโนรามา

ที่อยู่	1-1-10 Kaigandori Minato-ku, Osaka-shi, Osaka
วิธีการเดินทาง	จากพิพิธภัณฑ์สัตว์น้ำโอซาก้า ไคยูคัง เดิน 5 นาที
เว็บไซต์	<a href="http://www.jnto.go.jp/eng/spot/cityscap/tenpo-zan.html">http://www.jnto.go.jp/eng/spot/cityscap/tenpo-zan.html</a>

ล่องเรือบวิวกะเรอบอ่าวโอซาก้ากับเรือซานตามาเรีย (Santa Maria)





©Osaka Convention & Tourism Bureau

ล่องเรือชมวิวทะเลรอบอ่าวโอซาก้ากับเรือซานตามาเรีย (Santa Maria) เป็นเรือสำราญขนาดใหญ่จากหมู่บ้านท่าเรือเท็มโปซาน (Tempozan Harbor Village) ผ่านพิพิธภัณฑ์สัตว์น้ำไคยูคัง (Kaiyukan) และสถานที่สำคัญในอ่าวโอซาก้า ตัวเรือสร้างเลียนแบบเรือ Santa Maria ของโคลัมบัส ออกล่องเรือให้ชมวิวยังคงกลางวันจะออกจากท่าทุกาพหนึ่งชั่วโมง ใช้เวลาล่องเรือครึ่งละ 50 นาที

📍 ที่อยู่	1-1-10 Kaigandori, Minato-ku, Osaka
🚶 วิธีการเดินทาง	จากชิงช้าสวรรค์ยักษ์เท็มโปซาน เดิน 5 นาที
🌐 เว็บไซต์	<a href="http://www.osaka-info.jp/osp/en/facility/facility.php?id=35">http://www.osaka-info.jp/osp/en/facility/facility.php?id=35</a>

**หมู่บ้านอเมริกัน (Americamura) และชินไซบะชิ (Shinsaibashi), จังหวัดโอซาก้า (Osaka)** PM

**หมู่บ้านอเมริกัน (Americamura)**



©Osaka Convention & Tourism Bureau

หมู่บ้านอเมริกัน (America-mura) เป็นศูนย์รวมแฟชั่นและวัฒนธรรมของวัยรุ่นในเขตมินามิ (Minami) เป็นศูนย์รวมเสื้อผ้าเครื่องใช้จากอเมริกา อยู่มายาวนานกว่า 30 ปี กินอาณาเขตตั้งแต่ถนนนะงะโฮริ (Nagahori-dori) ซึ่งอยู่โดยงฟาทะที่สวนสาธารณะ Sankaku-koen เป็นเสมือนใจกลาง America-Mura เป็นย่านคล้ายๆ ฮาร์จุกุที่โดเกียว มีทั้งคนที่แต่งตัวแนวฮิปฮอป ร็อค พังก์ รวมถึง คอสเพลย์

📍 ที่อยู่	Nishishinsaibashi, Chuo-ku, Osaka-shi, Osaka
🚶 วิธีการเดินทาง	จาก Yotsubashi Sta. เดิน 3 นาที
🌐 เว็บไซต์	<a href="http://americamura.jp/en">http://americamura.jp/en</a>

**ชินไซบะชิ (Shinsaibashi)**





ย่านชินไซบาชิ (Shinsaibashi) เป็นศูนย์กลางการช้อปปิ้งที่ใหญ่ที่สุดของเมืองโอซาก้าและภูมิภาคคันไซ ประกอบด้วยช้อปปิ้งสตรีทหลายสายมารวมตัวกัน อยู่ระหว่าง Namba Sta. และ Shinsaibashi Sta. สำหรับชาวต่างชาติ ย่านนี้เป็นจุดที่ไม่ควรพลาด เพราะ มีร้านค้าเสื้อผ้า เครื่องประดับ ร้านอาหาร ฯลฯ รวม 180 ร้าน และห้างสรรพสินค้า 2 แห่ง อย่าง Daimaru และห้าง Sogo รวมไปถึงร้านช้อปปิ้งแบรนด์ดังอีกมากมาย

📍 ที่อยู่	Nishishinsaibashi, Chuo-ku, Osaka-shi, Osaka
🚶 วิธีการเดินทาง	จากหมู่บ้านอเมริกัน เดิน 5 นาที
🌐 เว็บไซต์	<a href="http://www.shinsaibashi.or.jp/lang/en">http://www.shinsaibashi.or.jp/lang/en</a>

### พิพิธภัณฑ์คะมิกะตะ อุกิโยเอะ (Kamigata Ukiyo-e-kan Museum)



พิพิธภัณฑ์คะมิกะตะ อุกิโยเอะ (Kamigata Ukiyo-e-kan Museum) เป็นพิพิธภัณฑ์แห่งเดียวในโลกที่จัดแสดงภาพอุกิโยเอะ (Ukiyo-e) หรือ ภาพพิมพ์แกะไม้ ที่ทำจำหน่ายในเขตคะมิกะตะ (Kamigata) ชื่อเรียกของเกียวโดและโอซาก้าในสมัยเอโดะ จึงเป็นที่มาของชื่อพิพิธภัณฑ์แห่งนี้ ภายในจัดแสดงผลงานอันทรงคุณค่ากว่า 50 ชิ้น นอกจากนี้ยังได้เพลิดเพลินกับกิจกรรมการทำอุกิโยเอะ การจัดงานแสดงพิเศษที่มีอุกิโยเอะประมาณ 30 ภาพ และเปลี่ยนทุก 3 เดือน

📍 ที่อยู่	1 Chome-6-4 Namba, Chuo-ku, Osaka-shi, Osaka
🚶 วิธีการเดินทาง	จากชินไซบาชิ เดิน 15 นาที
🌐 เว็บไซต์	<a href="http://kamigata.jp/kmgt/english">http://kamigata.jp/kmgt/english</a>

### ทอนโบริ (Dotonbori) - สลวเรือชมวิวทอนโบริ (Tonbori River Cruise)

#### ทอนโบริ (Dotonbori)



โดทงโบริ (Dotonbori) ย่านช้อปปิ้งและย่านกินดื่มที่คึกคักที่สุดของ โอซาก้า โดยเฉพาะในยามค่ำคืน ที่จะเต็มไปด้วยแสงสีจากป้ายไฟต่างๆ เริ่มตั้งแต่สะพาน โดทง โบริระชิ ไปจนถึง สะพานอิปปงะชิ มีคลอง โดทง โบริ (Dotonbori-gawa) ตัดผ่าน และมีสัญลักษณ์ของย่านนี้คือป้ายไฟกูลิโกะ ที่มักท่องเที่ยวต่างจะต้องยื่นมือถ่ายรูปลงกับป้ายไฟนี้ เพื่อเป็นสิ่งยืนยันว่าได้มาถึงโอซาก้าแล้ว สำหรับเมนูที่ไม่ควรพลาดคือ โอโตะ โนมียากิ และ ทาโกยากิ ที่รวมร้านเด็ดหลายเจ้าไว้ในถนนสายนี้

📍 ที่อยู่	1 Chome Dotonbori, Chuo-ku, Osaka-shi, Osaka
🚶 วิธีการเดินทาง	จากพิพิธภัณฑ์อะมิเอะ ฤดู โยเอะ เดิน 5 นาที
🌐 เว็บไซต์	<a href="http://www.dotonbori.or.jp/en">http://www.dotonbori.or.jp/en</a>

### ล่องเรือชมวิวทิวทัศน์ (Tombori River Cruise)



ล่องเรือชมวิวกองโดทงโบริ ไปสู่ทางฝั่งใต้ของโอซาก้า ชมวิวในมุมมองที่แตกต่าง แนะนำให้ล่องตอนหัวค่ำ เพื่อจะได้ชมแสงสีจากไฟนีออนของเมืองโอซาก้าอย่างเต็มที่

📍 ที่อยู่	7-13 Souemoncho, Chuo-ku, Osaka-shi, Osaka
🚶 วิธีการเดินทาง	จาก โดทง โบริ เดิน 2 นาที
🌐 เว็บไซต์	<a href="https://www.osaka-info.jp/osp/en/facility/facility.php?id=9">https://www.osaka-info.jp/osp/en/facility/facility.php?id=9</a> (ภาษาอังกฤษ)
🌐 เว็บไซต์	<a href="http://www.ipponmatsu.co.jp">http://www.ipponmatsu.co.jp</a> (ภาษาญี่ปุ่น)

### พักในเมืองโอซาก้า (Osaka)

## ท่องเที่ยวแบบเจาะลึกเมืองหลวงเก่าในภูมิภาคคันไซ โอซาก้า เกียวโต นารา และโกเบ

### วันที่ 3

โอซาก้า (Osaka) - อะริมะออนเซ็น (Arima Onsen) -  
พักในอะริมะออนเซ็น (Arima Onsen)



แนะนำ

วันที่ 1

วันที่ 2

วันที่ 3

วันที่ 4

วันที่ 5

วันที่ 6

วันที่ 7

### การเดินทาง



\*ใช้รถบัตร 1 เท่า 1370 yen\*

อะริมะออนเซ็น (Arima Onsen), จังหวัดเฮียวโงะ (Hyogo)

Osaka Sta. — (Nishinohon JR Bus หรือ Hankyu and Shinki Bus 60 นาที) → Arima Onsen Sta.

อะริมะออนเซ็น (Arima Onsen), จังหวัดเฮียวโงะ (Hyogo)

AM PM



เที่ยวเมืองออนเซ็นโบราณ ตั้งอยู่ไม่ไกลจากตัวเมือง โกเบ (Kobe) เป็นหมู่บ้านที่อยู่ลึกห่างฝั่งหนึ่งของเทือกเขารอคโค เป็นหนึ่งในบ่อน้ำพุร้อนที่มีชื่อเสียงเก่าแก่ที่สุดในญี่ปุ่น มีประวัติศาสตร์ยาวนานกว่า 1,000 ปี ประกอบไปด้วยน้ำพุร้อนหลายบ่อ อาทิ บ่อคิโง (Kin no yu) น้ำจะมีสีน้ำตาลแดงคล้ายสนิม และ บ่อฮิโง (Gin no yu) ซึ่งมีน้ำใสไม่มีสีที่เชื่อว่า มีคุณสมบัติ ในการรักษาบาดแผลและโรคภัย ที่เปิดให้เป็นบ่อสาธารณะสามารถเข้าไปลองแช่ดูได้ หรือจะเลือกเข้าพักในเรียวกัง ที่พักแบบญี่ปุ่น และผ่อนคลายในออนเซ็นท่ามกลางธรรมชาติบนภูเขา และไม่ควรพลาดที่จะแวะไปขอพรคือ ศาลเจ้า Tousen Jinja นั้นเป็นสถานที่ศักดิ์สิทธิ์ของเทพเจ้าผู้ปกป้องคุ้มครองอะริมะออนเซ็นและมีตำนานกล่าวขานกันว่าออนเซ็นแห่งนี้

📍 ที่อยู่	Arima Onsen, Kobe-shi, Hyogo
🚶 วิธีการเดินทาง	จาก Arima Onsen Sta. เดิน 1 นาที
🌐 เว็บไซต์	<a href="http://visit.arima-onsen.com">http://visit.arima-onsen.com</a> (ภาษาอังกฤษ)

พักในอะริมะออนเซ็น (Arima Onsen)

## ท่องเที่ยวแบบเจาะลึกเมืองหลวงเก่าในภูมิภาคคันไซ โอซาก้า เกียวโต นารา และโกเบ

### วันที่ 4

อะริมาออนเซ็น (Arima Onsen) - ภูเขาโรโกะ (Mount Rokko) - ระเบียงชมสวน (Rokko Garden Terrace) - พิพิธภัณฑ์กล่องดนตรี (Rokko International Music Box Museum) - คิตะโนะ (Kitano) และซันโนมิยะ (Sannomiya) - พักในเมืองโอซาก้า (Osaka)



แนะนำ

วันที่ 1

วันที่ 2

วันที่ 3

วันที่ 4

วันที่ 5

วันที่ 6

วันที่ 7

## การเดินทาง



\*ใช้ Value Set Ticket From Arima to Kobe 1750 yen + Kobe City Bus 1 way 280 yen\*

\*\*one way sannomiya sta. to Osaka 410 yen\*\*

### ภูเขาโรโกะ (Mount Rokko), จังหวัดเฮียวโงะ (Hyogo)

Arima Onsen Sta. — (Rokko-Arima Ropeway 12 นาที) →

Rokko Sancho Sta. — (Rokko Sancho Bus 9 นาที) → Rokko Sancho Sta.

### คิตะโนะ (Kitano) และซันโนมิยะ (Sannomiya), จังหวัดเฮียวโงะ (Hyogo)

Rokko sanjo Sta. — (Rokko Cable Car 10 นาที) → Rokko Cable Shita Sta. — (Kobe City Bus 16 นาที) → Rokko Sta. —

(Hankyu Kobe Line 7 นาที) → Kobe — Sannomiya Sta. (Hankyu) — (เดิน 5 นาที) → Sannomiya Sta. (JR)


### พักในเมืองโอซาก้า (Osaka)

Sannomiya Sta. — (JR Special Rapid Service 20 นาที) → Osaka Sta.

## ภูเขาโรโกะ (Mount Rokko), จังหวัดเฮียวโงะ (Hyogo)

AM

### ชมวิวภูเขาโรโกะ บนระเ้าะริมา (Rokko-Arima Ropeway)



ชมความงามทั่วทัศนียภาพภูเขาโรโกะ (Mount Rokko) ได้ทั้ง ลีดดูกาล โดย Rokko-Arima Ropeway ซึ่งภูเขาโรโกะมียอดเขาที่มีความสูง 931 เมตรจากระดับน้ำทะเล มีจากหลังเป็นภูเขาที่ปกคลุมไปด้วยต้นปาล์มเขียว พร้อมกับทัศนียภาพอันสวยงามของเมือง โกเบตรงเบื้องหน้า แนะนำให้เดินทางมาชมความงดงามของภูเขาโรโกะ และชมวิวเมือง ในช่วงพระอาทิตย์ตกดิน นอกจากนี้ด้านบนภูเขายังมีสถานที่ท่องเที่ยวอีกมากมาย ได้แก่ สวนพฤกษศาสตร์ (Rokko Alpine Botanical Garden) พิพิธภัณฑ์กล่องดนตรี (Rokko International Music Box Museum) และระเบียงชมสวน (Rokko Garden Terrace)

ที่ตั้ง	Rokkosan-cho Kita, Nada-ku, Rokko-shi, Kobe-shi, Hyogo
วิธีการเดินทาง	จาก Rokko Sancho Sta. โดยสาร Rokko Sancho Bus ลงตามจุดจอดสถานีท่องเที่ยวต่างๆ
เว็บไซต์	<a href="http://koberope.jp/en/rokko">http://koberope.jp/en/rokko</a>

### ระเบียงชมสวน (Rokko Garden Terrace)






ระเบียงชมสวน (Rokko Garden Terrace) จุดชมวิวยอดนิยม ของเมือง โกเบ บนยอดภูเขา Rokko โดยที่ภายในบริเวณมีทั้งร้านอาหาร กาแฟ ร้านขายของที่ระลึก สวนดอกไม้และลานจุดชมวิว ซึ่งจุดชมวิวนี้นับเป็นวิวของเมืองโกเบได้กว้างไกลสุดลูกหูลูกตาแบบ 360 องศาเลยทีเดียว และเป็นจุดชมวิวยามค่ำคืนที่สวยงามที่สุด 1 ใน 3 แห่งของสถานที่เที่ยวญี่ปุ่นอีกด้วย และมีอีกจุดที่สามารถเดินไปได้เป็นไฮไลต์ในการถ่ายรูปได้คือ Rokko-Shidare Observatory

📍 ที่อยู่	Nada-ku Rokkosan-cho Gosukeyama, Kobe, Hyogo
🚶 วิธีการเดินทาง	จาก Rokko Sancho Sta. โดยสาร Rokko Mountaintop Bus ไปลง Rokko Garden Terrace bus stop
🌐 เว็บไซต์	-

### พิพิธภัณฑ์กล่องดนตรี (Rokko International Music Box Museum)



พิพิธภัณฑ์กล่องดนตรี (Rokko International Music Box Museum) จุดเด่นของที่นี่ อยู่ที่ชั้นสองของพิพิธภัณฑ์ จะมีกล่องดนตรีโบราณขนาดใหญ่กว่าคน สร้างในช่วง ศตวรรษที่ 19-20 และยังมีเวิร์คช็อปสามารถทำกล่องดนตรีของตัวเอง ส่วนชั้นล่างจะมี โขนชายกกล่องดนตรีที่รวมดนตรีหลากหลายประเภท ที่สำคัญคือมีจัดโชว์จากกล่องดนตรีโบราณทุกครึ่ง ชั่วโมงอีกด้วย และบริเวณใกล้เคียงกันก็ยังมีสถานที่เที่ยวต่างๆ เช่น ถ้าไม่ได้ออกไปในช่วงฤดูหนาว และชื่นชอบดอกไม้ก็ควรที่จะแวะ สวนพฤกษศาสตร์ Rokko Alpine Botanical Garden มีดอกไม้มากกว่า 1,500 สายพันธุ์ ซึ่งสามารถเดินไปได้จากพิพิธภัณฑ์กล่องดนตรี หรือไปสัมผัสหิมะในช่วงฤดูหนาวได้ที่ สโนว์ปาร์ค รก โกะ (Rokkosan Snow Park)

📍 ที่อยู่	Mount Rokko, Motoyamachomori, Higashinada-ku, Kobe-shi, Hyogo
🚶 วิธีการเดินทาง	จาก Rokko Garden Terrace bus stop โดยสาร Rokko Mountaintop Bus ไปลง Orugoru Museum-mae bus stop
🌐 เว็บไซต์	<a href="https://www.rokkosan.com/en/museum">https://www.rokkosan.com/en/museum</a>

## คิตะโนะ (Kitano) และซันโนมียะ (Sannomiya), จังหวัดเฮียวโงะ (Hyogo) PM

### คิตะโนะ (Kitano)



คิตะ โนะ (Kitano) ย่านเก่าแก่ที่ในอดีตเคยเป็นย่านพักอาศัยของชาวต่างชาติเดินทางมาค้าขาย ทำธุรกิจในเมืองโกเบ ถึงแม้ว่าจะได้รับผลกระทบจากสงครามและแผ่นดินไหว ทำให้อาคารบ้านเรือนต่างๆเสียหายไปหลายหลัง แต่ในปัจจุบันบริเวณนี้ยังคงมีบ้านเรือนและคฤหาสน์หลังงามในสไตล์ตะวันตกหลงเหลือให้ได้ชมอยู่ โดยจุดหลัก ก็จะเป็นบ้านที่เปิดเป็นพิพิธภัณฑ์ฤดูหาสน์ให้เข้าชมได้ Teddy Bear Museum หรือจะเดินชมสวนสมุนไพร Nunobiki Herd Garden

📍 ที่อยู่	Yamamoto-dori, Chuo-ku, Kobe-shi, Hyogo
🚶 วิธีการเดินทาง	จาก JR Sannomiya Sta. เดิน 10-15 นาที
🌐 เว็บไซต์	<a href="http://www.feel-kobe.jp/_en/sightseeing/result.php?caid=126">http://www.feel-kobe.jp/_en/sightseeing/result.php?caid=126</a>

### ซันโนมิยะ (Sannomiya)



ซันโนมิยะ (Sannomiya) เป็นเหมือนย่านช้อปปิ้งใจกลางเมืองโกเบ นอกจากนี้ยังเป็นศูนย์กลางในการเดินทางของเมืองอีกด้วย จากจุดนี้สามารถเดินทางไปยังสถานที่ท่องเที่ยวมากมาย อาทิ หุ่นยนต์เหล็กหมายเลข 28 (Tetsujin 28-Go) จุดเด่นของที่นี่คือ จตุรมิวาว โกเบ Port of Kobe ซึ่งบริเวณท่าเรือโกเบ ที่มีทั้งห้าง โมเสค (Mosaic) หอคอยโกเบ (Kobe Tower) ซิงช้าสวรรค์ และอนุสรณ์แผ่นดินไหวครั้งใหญ่ในโกเบเมื่อปี ค.ศ. 1995 ที่สวนเมริเคน (Meriken Park)

📍 ที่อยู่	Sannomiya Area, Chuo-ku, Kobe-shi, Hyogo
🚶 วิธีการเดินทาง	จาก Sannomiya Sta. เดิน 20 นาที
🌐 เว็บไซต์	<a href="http://www.jnto.go.jp/eng/regional/hyogo/centralkobe.html">http://www.jnto.go.jp/eng/regional/hyogo/centralkobe.html</a>

### พักในเมืองโอซาก้า (Osaka)

ท่องเที่ยวแบบเจาะลึกเมืองหลวงเก่าในภูมิภาคคันไซ โอซาก้า เกียวโต นารา และโกเบ

วันที่ 5

โอซาก้า (Osaka) - เมืองอุจิ (Uji) - ศาลเจ้าฟูชิมิอินาริ (Fushimi Inari Shrine) - วัดคิโยมิสุ (Kiyomizu Dera) - ย่านซังโจ-ชิโจ (Sanjo-Shijo) - หอคอยเกียวโต (Kyoto Tower) - พักในเมืองโอซาก้า (Osaka)



แนะนำ

วันที่ 1

วันที่ 2

วันที่ 3

วันที่ 4

วันที่ 5

วันที่ 6

วันที่ 7

การเดินทาง



\*ใช้ KANSAI THRU PASS 3 วัน\*

เมืองอุจิ (Uji), จังหวัดเกียวโต (Kyoto)

Osaka Sta. - 徒歩 (เดิน 5 นาที) → Umeda Sta. - 乗車 (Subway Midosuji Line 3 นาที) → Yodoyabashi Sta. - 乗車 (Keihan Main Line 37 นาที) → Chushojima Sta. - 乗車 (Keihan Uji Line 15 นาที) → Uji Sta.

ศาลเจ้าฟูชิมิอินาริ (Fushimi Inari Shrine), จังหวัดเกียวโต (Kyoto)

Uji Sta. - 乗車 (Keihan Uji Line 15 นาที) → Chushojima Sta. - 乗車 (Keihan Main Line 15 นาที) → Fushimiinari Sta.

วัดคิโยมิสุ (Kiyomizu Dera), จังหวัดเกียวโต (Kyoto)

Fushimiinari Sta. - 乗車 (Keihan Main Line 6 นาที) → Kiyomizu-Gojo Sta.

ย่านซังโจ-ชิโจ (Sanjo-Shijo), จังหวัดเกียวโต (Kyoto)

Kiyomizu-Gojo Sta. - 乗車 (Keihan Main Line 4 นาที) → Sanjo keihan Sta.

หอคอยเกียวโต (Kyoto Tower), จังหวัดเกียวโต (Kyoto)

Sanjo keihan Sta. - 徒歩 (เดิน 15 นาที) → Shijo Sta. - 乗車 (Subway Karasuma Line 4 นาที) → Kyoto Sta.

พักในเมืองโอซาก้า (Osaka)

Kyoto Sta. - 乗車 (Subway Karasuma Line 4 นาที) → Shijo Sta. - 徒歩 (เดิน 5 นาที) → Karasuma Sta. - 乗車 (Hankyu Kyoto Line 41 นาที) → Umeda Sta.

เมืองอุจิ (Uji), จังหวัดเกียวโต (Kyoto)

AM



ท่องเที่ยวไปชมเมืองเกียวโต เมืองเก่าที่ยังคงความเป็นเอกลักษณ์ด้วยศิลปะและวัฒนธรรมแบบญี่ปุ่นโบราณ ขอแนะนำเมืองอุจิ (Uji) เมืองเล็กแต่มาด้วยประวัติศาสตร์ และมีความสำคัญแห่งหนึ่ง ซึ่งชื่อเรื่องเป็นแหล่งผลิตชาเขียวอุจิ (Uji matcha) ที่ถูกเลือกให้เป็นส่วนผสมของขนมหรืออาหารมากมาย บริเวณแม่น้ำ Uji ที่มีการใช้วิธีการจับปลาแบบโบราณ โดยชาวประมงญี่ปุ่น ใช้นกกาฬมาจับปลาอยู่ โดยวิธีนี้เป็นการจับแบบดั้งเดิมที่มีประวัติความเป็นมายาวนานถึง 1,000 กว่าปี และสักการะวัดเบียวโดอิน (Byodo-in) และที่พลาดไม่ได้คือ การชิม โชนะที่ท่าจากชาเขียว

สักการะวัดเบียวโดอิน (Byodo-in Temple) เป็นวัดที่ปรากฏอยู่บนเหรียญ 10 เยนของญี่ปุ่น สร้างขึ้นเมื่อปี ค.ศ. 1052 เป็นที่ประดิษฐานขององค์พระพุทธรูปไม้แกะสลักประทับบนดอกบัว ที่มีความละเอียดและงดงามมาก ภาพของวัดที่สะท้อนบนผิวน้ำเป็นภาพที่นักท่องเที่ยวต่างเดินทางมาชมด้วยตัวเอง วัดแห่งนี้ได้รับการขึ้นทะเบียนเป็นมรดกโลกเมื่อ ค.ศ. 1994 ระหว่างทางเดินไปชมวัด จะพบกับถนนสาขาสีเขียวเพื่อรับประทานอาหารกลางวันที่ยังชื่อของเมืองอุจิ (Uji) อย่าง โชนะชาเขียว (Uji Matcha Soba) และซอฟครีมชาเขียว (Uji Matcha Softcream)



ที่อยู่ 116 Uji-enge, Uji-shi, Kyoto




วิธีการเดินทาง จาก JR Uji Sta. (Keihan) เดิน โดยชอบเมืองอุจิ ใช้เวลา 2 ชั่วโมง



เว็บไซต์ <http://www.kyoto-uji-kankou.or.jp/index-en.html>

ศาลเจ้าฟูชิมิอินาริ (Fushimi Inari Shrine), จังหวัดเกียวโต (Kyoto)

AM



ศาลเจ้าฟูชิมิอินาริ (Fushimi Inari Shrine) หรือศาลเจ้าจิ้งจอกขาว เป็นศาลเจ้าชินโตที่สร้างขึ้นเพื่อถวายให้แก่เทพอินาริ เทพเจ้าแห่งลึกรวม เพื่อให้เห็นที่บริเวณนี้มีน้ำอุดมสมบูรณ์ ปกคลุมด้วยผลผลิตที่มีคุณภาพ ที่ชาวญี่ปุ่นนับถือมาตั้งแต่สมัยโบราณ โดยวัดแห่งนี้ถือว่าเป็นวัดอินาริที่ใหญ่ที่สุดของบรรดาวัดอินาริทั้งหมด ในญี่ปุ่น มีชื่อเสียงโด่งดังจากแนวเสาประตูโทริอิ (Torii) สีแดงที่เรียงตัวกันด้านหลังศาลนับหมื่นต้น เรียงต่อกันทอดยาวจากด้านล่างขึ้นไปบนยอดเขาสูงถึง 233 เมตร ถ้าตั้งใจเดินตลอดอุโมงค์โทริอิ รอบเขานี้ ใช้เวลาประมาณ 2-3 ชั่วโมงเลยทีเดียว และสถานที่นี้ยังปรากฏในภาพยนตร์ชื่อดังเรื่องนาง โลม โลกจาริก (Memoirs of a Geisha)

📍 ที่อยู่	68 Fukakusa Yabunouchicho, Fushimi-ku, Kyoto
🚶 วิธีการเดินทาง	จาก FushimiInari Sta. เดิน 3 นาที
🌐 เว็บไซต์	<a href="http://kyoto.travel/th/shrine_temple/180">http://kyoto.travel/th/shrine_temple/180</a>

### วัดคิโยมิซุ (Kiyomizu Dera), จังหวัดเกียวโต (Kyoto)

PM



วัดคิโยมิซุ (Kiyomizu Dera) เป็นที่รู้จักกันในชื่อ วัดน้ำใส ตั้งอยู่ที่เชิงเขาเฮดากิชิยามะ โอโตวะ คำนวณว่าสร้างขึ้นเมื่อปี ค.ศ. 778 ที่มาจากชื่อวัดคิโยมิซึเดะ ได้มาจากน้ำพุธรรมชาติที่ไหลมาจากเขาโอโตวะที่มีความใส บริสุทธิ์และเชื่อกันว่าเป็นน้ำศักดิ์สิทธิ์ อีกทั้งยังเป็นจุดชมซากุระและชมใบไม้แดงที่ขึ้นชื่อของเกียวโตอีกที่หนึ่ง ด้วยภูมิปัญญาของชาวญี่ปุ่นโบราณที่สามารถสร้างวัดที่ใหญ่โตมาขนาดนี้โดยไม่ใช้ตะปูแม้แต่ตัวเดียว ทำให้უნสโกได้บันทึกให้วัดแห่งนี้ขึ้นเป็นมรดกโลก เมื่อปี ค.ศ. 1994 นอกจากนี้ระหว่างทางเดินไปยังวัด จะมีถนนสายช้อปปิ้ง (Higashiyama) ที่มีร้านค้าและร้านอาหารมากมายในบรรยากาศเมืองเก่า

📍 ที่อยู่	284 Kiyomizu 1-chome, Higashiyama-ku, Kyoto
🚶 วิธีการเดินทาง	จาก Kiyomizu-Gojo Sta. เดิน 20 นาที
🌐 เว็บไซต์	<a href="http://www.kiyomizudera.or.jp/en">http://www.kiyomizudera.or.jp/en</a>

### ย่านฮังโจ-ชิโจ (Sanjo-Shijo), จังหวัดเกียวโต (Kyoto)



ย่านซังโจ-ชิโจ (Sanjo-Shijo) เป็นย่านขนาดใหญ่ เน้นความบันเทิงของเกียวโต นำหน้านั้นมีถนนคนเดินที่สามารถช้อปปิ้งใจกลางเกียวโตจะมีอยู่ 2 เส้นหลักๆ คือ ซินเคียวโกกุ (Shinkyogoku) กับ เทระมะชิ (Teramachi) ที่อยู่ขนานกัน เป็นตรอกเล็กๆอยู่บนถนนชิโจ ดอรี (Shijo Dori) ภายในบริเวณนั้นมีสินค้าขายอยู่มากมายตั้งแต่ของที่ระลึก เสื้อผ้า รองเท้า กระเป๋า ของกิน ขนม ร้านอาหาร คาเฟ่ หนังสือ รวมถึงคาเฟ่เจ้า และห้างใหญ่หลายเครือที่รวมตัวกันมีทั้งช้อปปิ้งเอาท์เล็ต และห้างสรรพสินค้าใหญ่อย่าง Marui และ Takashimaya ซึ่งเดินไปไม่ไกลสักเท่าไหร่ตลาดนิชิกิ (Nishiki) ที่เป็นตลาดนัดอาหารสดขนาดใหญ่ที่มีทั้งอาหารและขนมพื้นเมืองให้เลือกมากมาย เป็นตลาดเก่าอายุกว่า 400 ปี เจ้าของฉายา "ห้องครัวแห่งเกียวโต"

📍 ที่อยู่	Naginatabokocho, Shimogyo-ku, Kyoto-shi, Kyoto
🚶 วิธีการเดินทาง	จาก Sanjo keihan Sta. เดิน 15 นาที
🌐 เว็บไซต์	<a href="http://www.insidekyoto.com/downtown-kyoto">http://www.insidekyoto.com/downtown-kyoto</a>

## หอคยเกียวโต (Kyoto Tower), จัหวัดเกียวโต (Kyoto)



หอคยเกียวโต (Kyoto Tower) สร้างเสร็จในปี ค.ศ. 1964 มีความสูง 131 เมตร เป็นสถาปัตยกรรมที่สูงที่สุด และอีกหนึ่งสัญลักษณ์ของเกียวโต ที่อยู่ตรงข้ามกับสถานีเกียวโต ชั้นล่างของเกียวโต ทาวเวอร์เป็นโรงแรม Kyoto tower Hotel ส่วนด้านบนเป็นจุดชมวิว (observation deck) แบบ 360 องศาที่จุดชมวิวนความสูง 100 เมตร

📍 ที่อยู่	721-1 Higashishiojicho, Shimogyo-ku, Kyoto
🚶 วิธีการเดินทาง	จาก Kyoto Sta. เดิน 2 นาที
🌐 เว็บไซต์	<a href="https://www.kyoto-tower.co.jp/en">https://www.kyoto-tower.co.jp/en</a>

## พักในเมืองโอซาก้า (Osaka)

## ท่องเที่ยวแบบเจาะลึกเมืองหลวงเก่าในภูมิภาคคันไซ โอซาก้า เกียวโต นารา และโกเบ

### วันที่ 6

โอซาก้า (Osaka) - วัดคิงคะคุจิ (Kinkakuji) - วัดริวอันจิ (Ryoanji) - แม่น้ำคาโมะ (Kamo River) - กิออน (Gion) - ศาลเจ้ายาซากะ (Yasaka Shrine) - วัดโคโดจิ (Kodaiji) - วัดริวเซนคังนง (Ryozen Kannon) - พักในเมืองโอซาก้า (Osaka)



\*แผนการเดินทางเสริม\*  
อาราชิยามะ (Arashiyama)

แนะนำ

วันที่ 1

วันที่ 2

วันที่ 3

วันที่ 4

วันที่ 5

วันที่ 6

วันที่ 7

## การเดินทาง



\*ใช้ KANSAI THRU PASS 3 วัน\*

### วัดริวอันจิ (Ryoanji) - วัดคิงคะคุจิ (Kinkakuji), จังหวัดเกียวโต (Kyoto)

Osaka Sta. - (เดิน 5 นาที) - Umeda Sta. - (Hankyu Kyoto Line 42 นาที) - Omiya Sta. - (เดิน 5 นาที) - Shijoomiya Sta. - (Randen Line 15 นาที) - Katabiranotsuji Sta. - (Randen Line 9 นาที) - Ryoanji Sta.

### แม่น้ำคาโมะ (Kamo River) - กิออน (Gion) - ศาลเจ้ายาซากะ (Yasaka Shrine) - วัดโคโดจิ (Kodaiji), วัดริวเซนคังนง (Ryozen Kannon), จังหวัดเกียวโต (Kyoto)

Ryoanji Sta. - (Randen Line 8 นาที) - Katabiranotsuji Sta. - (Randen Arashiyama Line 15 นาที) - Shijoomiya Sta. - (เดิน 5 นาที) - Omiya Sta. - (Hankyu Kyoto Line 4 นาที) - Kawaramachi Sta. หรือ Kinkakuji-michi bus stop - (Bus no.205 35 นาที) - Shijo-Kawaramachi bus stop

### พักในเมืองโอซาก้า (Osaka)

Kawaramachi Sta. - (Hankyu Kyoto Line 48 นาที) - Umeda Sta. - (เดิน 5 นาที) - Osaka Sta.

\*แผนการเดินทางเสริม\*

### อาราชิยามะ (Arashiyama), จังหวัดเกียวโต (Kyoto)

Osaka Sta. - (เดิน 5 นาที) - Umeda Sta. - (Hankyu Kyoto Line 46 นาที) - Katsura Sta. - (Hankyu Arashiyama Line 7 นาที) - Arashiyama Sta.

## วัดริวอันจิ (Ryoanji), วัดคิงคะคุจิ (Kinkakuji), จังหวัดเกียวโต (Kyoto)

AM

### วัดริวอันจิ (Ryoanji)



วัดริวอันจิ (Ryoanji) วัดเก่าแก่ที่มีชื่อเสียงสวนหินอันงดงามนี้ถูกสร้างขึ้นในสมัยเฮอัน เพื่อใช้เป็นบ้านพักของขุนนาง ต่อมาได้ถูกดัดแปลงเป็นวัด ในนิกายเซนและโรงเรียนสอนศาสนา โดยสวนหินแห่งนี้ ส่วนเป็นรูปสี่เหลี่ยมผืนผ้าประมาณ 1,000 ตารางเมตร โดยการจัดเรียงที่เรียบง่ายของเพียง 15 ก้อนหินใหญ่และกรวดทรายสีขาวเป็นการแสดงออกถึงโลกของเซน บริเวณรอบวัดปลูกต้นเมเปิ้ลไว้มากมาย ทำให้ที่วัดแห่งนี้ได้รับความนิยมในการชมใบไม้เปลี่ยนสีอย่างมาก ในช่วงฤดูใบไม้ร่วง

📍 ที่อยู่	13 Ryoan-ji Goryonoshita-cho, Ukyo-ku, Kyoto-shi, Kyoto
🚶 วิธีการเดินทาง	จาก Ryoanji Sta. เดิน 10 นาที
🌐 เว็บไซต์	<a href="http://www.ryoanji.jp/smph/eng">http://www.ryoanji.jp/smph/eng</a>

### วัดคิงคะคุจิ (Kinkakuji)


วัดคิงคะคุจิ (Kinkakuji) เป็นที่รู้จักกันในนาม วัดทอง หรือ วัดหลังพลาทอง (Golden Pavilion) ตัวอาคารวัด ในปัจจุบันนั้นได้สร้างขึ้นใหม่ ในปี ค.ศ. 1940 หลังจากถูกเผาทำลายลงในช่วงสงคราม และได้เปิดต่อคำบริสุทธิในส่วนชั้น 2 และ 3 ให้สมกับชื่อของวัดที่มีความหมายว่าทอง เดิมทีได้เป็นที่พำนักของท่าน โยชุน โยชิมิตสึ ต่อมาได้ถูกดัดแปลงให้กลายเป็นวัด ในนิกายเซน วัดคิงคะคุจิเป็น 1 ใน 17 สถานที่ที่ได้รับการขึ้นทะเบียนเป็นมรดกโลกของเกียวโต อีกทั้งวัดนี้ยังปรากฏอยู่ในการ์ตูนเรื่อง อิคริซังอีกด้วย

📍 ที่อยู่	1 Kinkakuji-cho, Kita-ku, Kyoto
🚶 วิธีการเดินทาง	จาก Ryoanji Sta. เดิน 20 นาที หรือ นั่งรถโดยสาร No.59 ใช้เวลา 5 นาที ลงที่ Kinkakuji-michi bus stop
🌐 เว็บไซต์	<a href="https://www.jnto.go.jp/eng/spot/shritemp/kinkakuji.html">https://www.jnto.go.jp/eng/spot/shritemp/kinkakuji.html</a>

## แม่น้ำคาโมะ (Kamo River), กิออน (Gion), ศาลเจ้ายาซากะ (Yasaka Shrine), จังหวัดเกียวโต (Kyoto)

PM

### แม่น้ำคาโมะ (Kamo River)





แม่น้ำคาโมะ (Kamo River) เป็นแม่น้ำสายหลักของเมืองเกียวโต นอกจากนี้ที่ฝั่งตรงข้ามของแม่น้ำคาโมะยังเป็นแหล่งสวนสาธารณะที่มีต้นซากุระเรียงรายกันอยู่ตลอดแนว ทำให้บริเวณนี้กลายเป็นอีกหนึ่งจุดชมซากุระที่สวยงามของเมืองเกียวโตด้วย โดยสีสันของแม่น้ำจะอยู่ที่ย่านริมน้ำพอนโตโชะ (Pontocho) สองข้างทางมีร้านอาหาร มับ บาร์ มากมาย โดยเฉพาะซากิโทริ (Yakitori) อาหารปิ้งย่างแบบดั้งเดิม ร้านธรรมชาติคาปาปะหัตตแบบสโตนญี่ปุ่นดั้งเดิมและแบบโมเดิร์น ร้านอาหารสำหรับชาวต่างชาติ และร้านแบบหรูหราราคาสูงแล้วแต่จะเลือกทาน ซึ่งเป็นที่ขึ้นชื่อมาก ในย่านนี้ ร้านอาหารและบาร์ส่วนมากจะเปิดในช่วงเย็น

📍 ที่อยู่	Shinpontocho, Sakyo-ku, Kyoto
🚶 วิธีการเดินทาง	จาก Kawaramachi Sta. เดิน 3 นาที
🌐 เว็บไซต์	<a href="http://www.insidekyoto.com/pontocho-alley-kyoto">http://www.insidekyoto.com/pontocho-alley-kyoto</a>

## ก๊อง (Gion)



ก๊อง (Gion) นั้นจะอยู่ระหว่างจากแม่น้ำคาโมะและศาลเจ้ายัสซากะ จะพบกับย่านเมืองเก่าโบราณที่ยังคงอนุรักษ์เอาไว้บนถนนฮานามิจิโคจิ (Hanamikoji) ในย่านนี้อาคารบ้านเรือนจะเป็นอาคารไม้แบบดั้งเดิม แต่จะหลังจะขนาดใหญ่ความกว้างประมาณ 5-6 เมตรเท่านั้น นักท่องเที่ยวต่างพร้อมใจกันมาถ่ายรูปปราโตโมโตะ และเกอิชา ที่หากใครได้ชมพวกเขาในย่านนี้ จุดเด่นและเป็นที่น่าสนใจในย่านก๊อง นอกจากภัตตาคารหรูและเกอิชานแล้ว ยังมี โรงละครที่เรียกว่า Gion Corner ซึ่งเป็นศูนย์แสดงศิลปะการแสดงที่เก่าแก่ของญี่ปุ่น มีทั้งการรำยาวของโมโตะ การสวดอิทธิอิซงซา การแสดงหุ่นกระบอก เป็นต้น

📍 ที่อยู่	Minamigawa Gion Town, Higashiyama-ku, Kyoto-shi, Kyoto
🚶 วิธีการเดินทาง	จากแม่น้ำคาโมะ เดิน 5 นาที
🌐 เว็บไซต์	<a href="http://www.jnto.go.jp/eng/spot/histown/gion.html">http://www.jnto.go.jp/eng/spot/histown/gion.html</a>

## ศาลเจ้ายัสซากะ (Yasaka Shrine)



ศาลเจ้ายัสซากะ (Yasaka Shrine) หรือศาลประจำเมืองเกียวโต ถูกสร้างขึ้นราว 1350 ปีก่อน และเป็นศาลเจ้าที่ใช้จัดงานเทศกาลก๊องในเดือนกรกฎาคม (Gion Matsuri) ด้านหน้าของอาคารหลักนี้เป็นศาลาที่มีโคมไฟหลายร้อยอันแขวนอยู่ และในช่วงปีใหม่ ประชาชนคนท้องถิ่นจะเดินทางมาสักการะขอพรที่วัดแห่งนี้เป็นจำนวนมาก และด้านหลังศาลเจ้ามีสวนสาธารณะเมารูยามาที่เต็มไปด้วยต้นซากุระ ทำให้ที่วัดแห่งนี้จะมีจัดงานเทศกาลชมดอกซากุระอย่างใหญ่เป็นประจำทุกปี

📍 ที่อยู่	625 Gionmachi Kitagawa, Higashiyama-ku, Kyoto-shi, Kyoto
🚶 วิธีการเดินทาง	จากก๊อง เดิน 10 นาที
🌐 เว็บไซต์	<a href="http://www.yasaka-jinja.or.jp/en">http://www.yasaka-jinja.or.jp/en</a>

## วัดโคไดจิ (Kodaiji)





วัดโคโคจิ (Kodaiji) เป็นวัด ในนิกายเซน สร้างขึ้นในปี ค.ศ. 1606 เพื่อรำลึกถึงท่านโพโย โทมิ ฮิเด โยชิ โดเมียวคนสำคัญของญี่ปุ่น ผู้ที่แก้แค้นให้กับ โอะตะ โนบุเนะที่ถูกลอบสังหารได้ โดยผู้สร้างวัดแห่งนี้ คือ ท่านเนนะ ภรรยาของท่านฮิเด โยชินั่นเอง วัดโคโคจิโดดเด่นคือหนึ่งในส่วนที่มีชื่อเสียงของที่นี่คือ สวนหิน ซึ่งมีการตกแต่งด้วยหินกรวดแสดงถึงมหาสมุทรอันกว้างใหญ่พิเศษ มีการจัด illumination ในช่วงเวลาพิเศษๆด้วย เส้นทางป่าไม้ที่สวยงามไม่แพ้ที่อาระชิยามะ วัดนี้เป็นจุดชมใบไม้เปลี่ยนสีที่สวยงามแห่งหนึ่งของเกียวโต

📍 ที่อยู่	526 Shimogawara-cho, Higashiyama-ku, Kyoto
🚶 วิธีการเดินทาง	จากศาลเจ้าฮาซากะ เดิน 8 นาที
🌐 เว็บไซต์	<a href="https://www.kodaiji.com/e_index.html">https://www.kodaiji.com/e_index.html</a>

### วัดริเวยเซ็นคันนง (Ryozen Kannon)



วัดริเวยเซ็นคันนง (Ryozen Kannon) วัดแห่งนี้ถูกสร้างขึ้นเมื่อปี ค.ศ. 1955 เพื่อรำลึกถึงผู้ที่เสียชีวิตลงในช่วงสงคราม โลกครั้งที่ 2 จุดเด่นของวัดแห่งนี้คือจะมีรูปปั้นของพระโพธิสัตว์เจ้าแม่กวนอิม ที่มีความสูง 24 เมตร และหนักกว่า 500 ตัน

📍 ที่อยู่	526-2, Kodaiji-Shimogawara-cho, Higashiyama-ku, Kyoto-shi, Kyoto
🚶 วิธีการเดินทาง	จากวัดโคโคจิ เดิน 6 นาที
🌐 เว็บไซต์	<a href="http://www.ryozen-kwannon.jp/IndexE.html">http://www.ryozen-kwannon.jp/IndexE.html</a>

### พักในเมืองโอซาก้า (Osaka)

\*แผนการเดินทางเสริม\*

อาราชิยามะ (Arashiyama), จังหวัดเกียวโต (Kyoto)

AM PM

### ย่านอาราชิยามะ (Arashiyama)




อาราชิยามะ (Arashiyama) เป็นพื้นที่ชานเมืองทางตะวันตกของเกียวโต มีความสวยงามของธรรมชาติ ต้นไม้และดอกไม้ในทุกฤดู โดยเฉพาะฤดูใบไม้ผลิช่วงเวลาที่ใบไม้เปลี่ยนสี ย่านบ้านเรือนเก่าชานเขา โพจิอิ โมะ โตะ บ้านไม้สถาปัตยกรรมสมัยเมจิ ซึ่งตอนนี้มีบ้านขายของที่ระลึกเต็มตลอดสองข้างทาง จนไปถึงสะพานโทเก็ทสุ (Togetsuyakyu) ที่ทอดข้ามผ่านแม่น้ำโฮซึ (Hozugawa) โดยมีฉากหลังเป็นทิวเขาอย่างสวยงาม และถ้าต้องการจะไปสักการะวัดเซ็นโกจิ (Senko-ji) วัดเล็ก ๆ กลางหุบเขาที่สามารถเดินเลียบป่าไม้ที่เป็นจุดไฮไลต์ของย่านนี้ ที่สองข้างทางเดินเต็มไปด้วยต้นไม้เขียวชอุ่ม

📍 ที่อยู่	Ukyo-ku, Kyoto-shi, Kyoto
🚶 วิธีการเดินทาง	จาก Arashiyama Sta. เดิน 10 นาที
🌐 เว็บไซต์	<a href="http://www.insidekyoto.com/arashiyama">http://www.insidekyoto.com/arashiyama</a>

### รถไฟขบวน Sagano สายโรแมนติก





รถไฟทอบน Sagano สายโรแมนติกไล่เลาะไปตามริมเขา สัมผัสธรรมชาติอย่างใกล้ชิด รถไฟสายโรแมนติกที่ว่าเป็นที่รู้จักกันในนามของ Sagano Torokko Train วิ่งเชื่อมระหว่างสถานี Sagano Arashiyama กับ Kameoka เป็นระยะทาง 7.3 กิโลเมตร ด้วยเวลา 25 นาที สองข้างทางเป็นป่าเขียวและต้นซากุระริมแม่น้ำ Hozukawa ที่ไหลผ่านหุบเขาคดเคี้ยวตลอดทาง นักท่องเที่ยวจำนวนมากจากทั่วโลกมุ่งหน้ามาที่นี่เพื่อนั่งชมความงามของธรรมชาติกันไม่ขาดสาย บางคนก็เลือกที่จะนั่งทั้งขาไปและขากลับ บางคนก็ไปต่อเรือ Hozukawa-kudari อีกราว 1.40 ชั่วโมงกลับไปที่สะพาน Togetsu-kyo และบางคนก็เลือกที่จะเดินไปขึ้นรถไฟ JR ที่ปลายทาง

📍 ที่อยู่	Ukyo-ku, Kyoto-shi, Kyoto
🚶 วิธีการเดินทาง	จาก Arashiyama Sta. เดิน 20 นาที
🌐 เว็บไซต์	<a href="http://www.sagano-kanko.co.jp/english.php">http://www.sagano-kanko.co.jp/english.php</a>

ท่องเที่ยวแบบเจาะลึกเมืองหลวงเก่าในภูมิภาคคันไซ โอซาก้า เกียวโต นารา และโกเบ

วันที่ 7

โอซาก้า (Osaka) - วัดโคฟุคุจิ (Kofukoji) - วัดโทไดจิ (Todaiji) - สวนสาธารณะนารา (Nara Park) - ย่านนารามาจิ (Naramachi) - ริงคูปรีมียมเอาท์เล็ท (Rinku Premium Outlets®) - สนามบินนานาชาติคันไซ (Kansai International Airport)



แนะนำ

วันที่ 1

วันที่ 2

วันที่ 3

วันที่ 4

วันที่ 5

วันที่ 6

วันที่ 7

### การเดินทาง



\*ใช้ KANSAI THRU PASS 3 วัน\*

#### เมืองนารา (Nara), จังหวัดนารา (Nara)

Osaka Sta. - (เดิน 5 นาที) -> Umeda Sta. - (Subway Midosuji Line 8 นาที) -> Namba Sta. - (เดิน 5 นาที) -> Osaka-Namba Sta. - (Kintetsu Nara Line 37 นาที) -> Kintetsu-Nara Sta.

#### ริงคูปรีมียมเอาท์เล็ท (Rinku Premium Outlets®), จังหวัดโอซาก้า (Osaka)

Kintetsu-Nara Sta. - (Kintetsu Nara Line 37 นาที) -> Osaka-Namba Sta. - (เดิน 12 นาที) -> Osaka-Namba Sta. - (Nankai Airport Exp 37 นาที) -> Rinkutown Sta.

#### ไปสนามบินนานาชาติคันไซ (Kansai International Airport)

Rinkutown Sta. - (Nankai Airport Express for Kansai Airport 6 นาที) -> Kansai International Airport

### เมืองนารา (Nara), จังหวัดนารา (Nara)

AM

#### วัดโคฟุคุจิ (Kofukoji)



วัดโคฟุคุจิ (Kofukoji) สร้างขึ้นในปี ค.ศ. 710 ครั้งพร้อมกับการสถาปนาเมืองนาราเป็นเมืองหลวงของญี่ปุ่น เดิมมีอาคารภายในวัดมากกว่า 150 หลัง แสดงถึงความรุ่งเรืองและอำนาจของตระกูลฟูจิวาระที่ปกครองเมืองนาราในขณะนั้น แต่ปัจจุบันหลงเหลือเพียง อาคารหลัก 2 หลัง และ เจดีย์ 5 ชั้นที่สูงเป็นอันดับสอง ในบรรดาเจดีย์ทั้งหมดในญี่ปุ่น ปัจจุบัน อาคารหลักทั้งสอง กำลังบูรณะซ่อมแซม ซึ่งคาดว่าจะแล้วเสร็จ ในเดือนตุลาคม ค.ศ. 2018

ที่อยู่	48 Noboriojicho, Nara-shi, Nara
วิธีการเดินทาง	จาก Kintetsu-Nara Sta. เดิน 5 นาที
เว็บไซต์	<a href="http://www.kohfukoji.com/english.html">http://www.kohfukoji.com/english.html</a>

#### วัดโทไดจิ (Todaiji)




วัดโทไดจิ (Todai-ji) สร้างขึ้นราวปลายศตวรรษที่ 8 เป็นวัดพุทธ โดยตัวอาคารใหญ่โต (Daibutsuden) ของวัดนี้ได้รับการบันทึกว่าเป็นอาคารไม้ที่ใหญ่ที่สุดในโลก และยังเป็นที่ประดิษฐานของพระพุทธรูปใหญ่ที่สุดในโลกขององค์ที่มีความสูงถึง 14.98 เมตร น้ำหนักถึง 500 ตัน การสร้างองค์พระนี้ขึ้นมาโดย จักรพรรดิมีความเชื่อว่าพระพุทธรูปจะช่วยคุ้มครองประชาชนได้ ทำให้ประชาชนมาร่วมกันสร้างพระพุทธรูปขึ้นเพื่อปกป้องตนเองจากภัยพิบัติ และได้รับการขึ้นทะเบียนเป็นมรดก โลกจากยูเนสโกในปี ค.ศ. 1998

ที่อยู่	406-1 Zoshicho, Nara-shi, Nara
วิธีการเดินทาง	จากวัด โคฟุคุจิ (Kofukoji) เดิน 25 นาที
เว็บไซต์	<a href="http://www.todaiji.or.jp/english/index.html">http://www.todaiji.or.jp/english/index.html</a>

#### สวนสาธารณะนารา (Nara Park)





สวนสาธารณะนารา ขนาดใหญ่ แหล่งรวมสถานที่สำคัญหลายแห่ง อาทิ วัดโทไดจิ วัดโคฟูคุจิ และพิพิธภัณฑ์แห่งชาติเมืองนารา ภายในสวนเป็นที่อยู่ของกวางจำนวนมาก เมืองนารานั้นมีกวางอาศัยอยู่กว่า 1200 ตัว สามารถพบเห็นได้ง่าย และมักจะออกมาเดินปะปนกับฝูงชน จนกลายเป็นสัญลักษณ์ประจำเมืองนาราไปเสีย แล้วหากใครต้องการให้อาหารกวางก็สามารถซื้อขนมเซมเบ้ (senbei) เป็นขนมสำหรับกวาง โดยเฉพาะ มีร้านจำหน่ายอยู่ใกล้กัน ราคาต่อละ 150 เยน

📍 ที่อยู่	30 Noborijicho, Nara-shi, Nara
🚶 วิธีการเดินทาง	จากวัดโทไดจิ (Todai-ji) เดิน 10 นาที
🌐 เว็บไซต์	<a href="http://nara-park.com">http://nara-park.com</a>

### ย่านนารามาจิ (Naramachi)



ย่านนารามาจิ (Naramachi) เป็นย่านการค้าเก่าแก่ของเมืองนารา เรียงรายไปด้วยอาคารบ้านเรือนที่อนุรักษ์มาตั้งแต่สมัยเอโดะ อาคารบ้านเรือนแบบดั้งเดิม คลังสินค้าที่เก่าแก่และเปิดให้ประชาชนเข้าชมได้ ที่เป็นทั้งร้านค้า ร้านอาหาร รวมไปถึงพิพิธภัณฑ์ไดเมียว จัดแสดงงานฝีมือพื้นบ้าน (Nara Crafts Museum) จัดแสดงสิ่งประดิษฐ์พื้นเมือง (Naramachi Museum) และยังมีวัดกังโจจิ (Gangoji Temple) วัดที่เก่าแก่ที่สุดในญี่ปุ่นก็อยู่ที่ย่านนี้ด้วยเช่นกัน และยังมีกิจกรรมที่น่าสนใจให้ทำเช่น การสวมใส่ชุด Kimono, การชงชา, การชิมเหล้าญี่ปุ่นชื่อดังประจำท้องถิ่น เป็นต้น

📍 ที่อยู่	21 Chuincho, Nara-shi, Nara
🚶 วิธีการเดินทาง	จากสวนสาธารณะนารา (Nara Park) เดิน 25 นาที
🌐 เว็บไซต์	<a href="http://www.naramachiinfo.jp">http://www.naramachiinfo.jp</a>

### ริงคุพรีเมียมเอาท์เล็ต® (Rinku Premium Outlets®), จังหวัดโอซาก้า (Osaka)

PM



ริงคุพรีเมียมเอาท์เล็ต® (Rinku Premium Outlets®) ตั้งอยู่ห่างจากสนามบินนานาชาติคันไซ เพียงหนึ่งสถานี ที่นี่เต็มไปด้วยร้านค้าแบรนด์เนมมากกว่า 200 ร้านค้า ให้เลือกซื้อกันได้ ในราคาพิเศษ นอกจากนี้ยังมีโซนร้านอาหาร และซิงก์ยักษ์ให้ขึ้นไปชมวิวอ่าวโอซาก้า สามารถแวะระหว่างทางไปสนามบินคันไซ หรือจะขึ้นชัตเตอร์บัสจากสนามบินก็ได้

📍 ที่อยู่	3-28, Rinku Ourai Minami, Izumisano-Shi, Osaka
🚶 วิธีการเดินทาง	จาก Rinkutown Sta. เดิน 1 นาที
🌐 เว็บไซต์	<a href="http://www.premiumoutlets.co.jp/en/rinku">http://www.premiumoutlets.co.jp/en/rinku</a>

### ไปสนามบินนานาชาติคันไซ (Kansai International Airport)